



Per informazioni:

Tel.: 0722 304 232

cell: 348 7401016

fax: 0722 304 260

mail: gislab@uniurb.it

<http://www.uniurb.it/gislab>

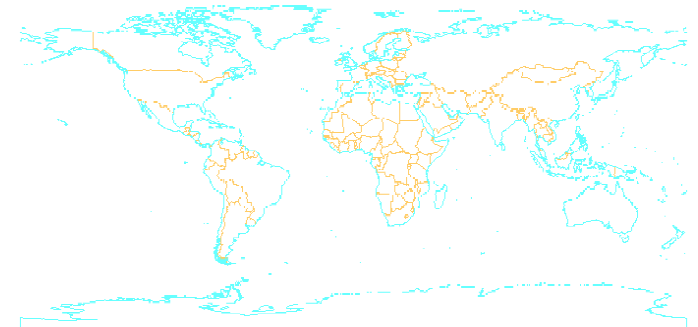
Istituto di Geologia Applicata



Campus Scientifico - Località Crocicchia
61029 Urbino (PU)
<http://www.uniurb.it/geoappl/>

GISLAB
IT Resource for Natural Hazards

Geographic Information System



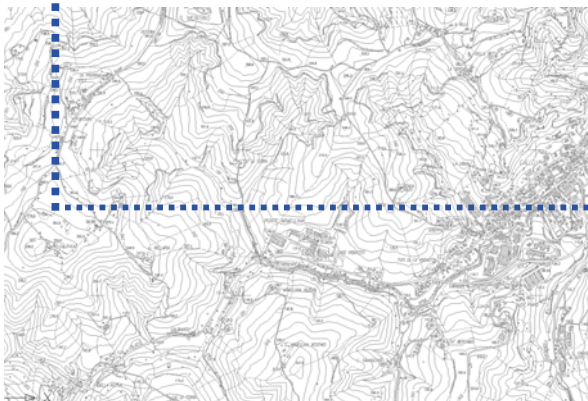
Laboratory

Università degli Studi di Urbino
Carlo Bo



<http://www.uniurb.it>

ISTITUTO DI
GEOLOGIA
APPLICATA
UNIVERSITÀ DI
URBINO



Geologia

Il GISLab


svolge attività e servizi per lo sviluppo e la gestione di cartografia informatizzata e di sistemi informativi territoriali a supporto di progetti di ricerca e lavori nel campo delle Scienze della Terra e Ambientali

Direttore Scientifico:
Prof. Roberto W. Romeo (rwromeo@uniurb.it)
Docente di Rischio Sismico e Idrogeologico

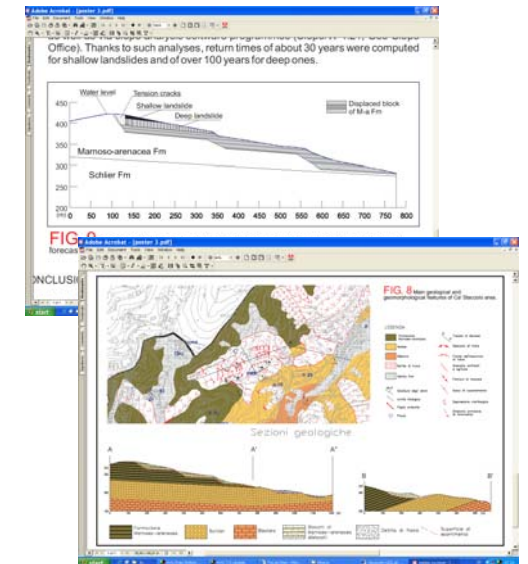
Non solo GIS....

Il GISLab svolge studi e servizi inerenti a:

- ✓ Caratterizzazione geotecnica dei terreni
- ✓ Analisi e monitoraggio dei versanti in frana e difesa costiera
- ✓ Analisi e monitoraggio dei siti inquinati
- ✓ Risanamento idrogeologico e recupero di aree degradate
- ✓ Analisi minero-petrografiche applicate alle tecniche di restauro ed alle attività estrattive
- ✓ Studi geologico-tecnici a supporto dei piani urbanistici



Territorio



Ambiente